



Jeseníky na sněžnicích

sobota 8. února 2025

Sraz: V hale hlavního nádraží v dostatečném předstihu před odjezdem

Odjezd:

6:22 8.2. so Celkový čas 2 hod 34 min v

Ex2 (EC 121 Valašský expres) R České dráhy, a.s. >

Odjezd bývá včas 🕒

6:22 Pardubice hl.n.
7:18 Zábřeh na Moravě

R12 (R 901 Bouzov) R České dráhy, a.s. >

Odjezd bývá zpožděn 🕒

7:26 Zábřeh na Moravě
7:41 Šumperk

Přesun asi 5 min

Bus 122 ARRIVA autobusy a.s. >

8:05 Šumperk,,aut.st. 2
8:56 Loučná n.Des.,,Červenohorské sedlo





























Trasa – délka 11 km, stoupání 664 m, klesání 326 m, doba 4:13 <https://mapy.cz/s/facotupulo>

Červenohorské sedlo – po **červené** – Pod Bílým sloupem – rovně po **červené** – Bílý sloup – doprava po **žluté** – Červená hora – doprava po **žluté** (která vede souběžně se zelenou) – U Kamenného okna – doleva po **žluté** – Sedlo pod Vřesovkou – doleva po **zelené** (která vede souběžně se žlutou) – Sedlo pod Vřesovkou – doprava po **zelené** – Vozka-skály – rovně po **zelené** – U Vozky – doprava po **žluté** – Trojmezí – doleva po **červené** – Keprník-vrchol – rovně po **červené** – Pod Keprníkem – rovně po **červené** (která vede souběžně s modrou) – Šerák-rozc. – doprava po **modré** – Šerák-tur.chata – doleva po **modré** (která vede souběžně s žlutou) – Kamzík – doleva po **žluté** – Šerák-lanovka – lanovkou do Ramzové <http://www.lanovka-ramzova.cz/cenik/>

Možnosti občerstvení: Šerák (Chata Jiřího na Šeráku) a Ramzová

Trasu připravil a vede: Martin Horák (e-mail:chuichi.nagumo@seznam.cz)

Odjezdy zpět:

16:08 8.2. so	Celkový čas 2 hod 27 min	<input type="checkbox"/>	▼
 R12 (Sp 1414)   	České dráhy, a.s.		>
Odjezd bývá včas 			
● 16:08 Ramzová			
● 17:10 Zábřeh na Moravě			
 Ex1 (EC 140 Ostravan) R    D kino  	České dráhy, a.s.		>
Odjezd bývá zpožděn 			
● 17:39 Zábřeh na Moravě			
● 18:35 Pardubice hl.n.			
17:25 8.2. so	Celkový čas 2 hod 10 min	<input type="checkbox"/>	▼
 R12 (Sp 1402) R   	České dráhy, a.s.		>
Odjezd bývá včas 			
● 17:25 Ramzová			
● 18:25 Zábřeh na Moravě			
 Ex2 (EC 122 Valašský expres) R    D  	České dráhy, a.s.		>
Odjezd bývá včas 			
● 18:40 Zábřeh na Moravě			
● 19:35 Pardubice hl.n.			

Vlastivědně - poznávací text

[1] – Jeseníky – Hrubý Jeseník je druhým nejvyšším pohořím v Česku a dominantním pohořím Slezska a části severní Moravy, které patří ke Krkonoško-jesenické subprovincii (respektive k Sudetům) jako jejich nejvýchodnější část. Nejvyšší hora je Praděd (1491 m n. m.). Území Hrubého Jeseníku byla kvůli přírodnímu bohatství a jeho zachování v roce 1969 vyhlášena chráněná krajinná oblast Jeseníky o rozloze 740 km² se sídlem v Malé Morávce (v současné době sídlí Správa CHKO v Jeseníku). Zahrnuje celkem 32 maloplošných chráněných území. Kromě toho nabízí několik lyžařských lokalit (např. Červenohorské sedlo nebo Praděd), které jsou pro tradičně nejbohatší sněhovou nadílku v Česku navštěvovány nejdéle v roce. Autoři projektu *Tisícovky Čech, Moravy a Slezska* uvádí v Hrubém Jeseníku celkem 55 hlavních a 30 vedlejších vrcholů nad 1000 m. Hrubý Jeseník je tak pohořím s druhým nejvyšším počtem tisícovek (po Šumavě) a zároveň je druhým nejvyšším pohořím (po Krkonoších).




[2] – Červenohorské sedlo – Červenohorské sedlo je sedlo v pohoří Hrubý Jeseník, které se nachází na historické moravsko-slezské hranici. Leží v nadmořské výšce 1013 m na trase významného silničního přechodu silnice I/44, v sedle se nachází lyžařské středisko. Leží asi osm kilometrů severně od obce Kouty nad Desnou, konečné železniční tratě 293, odkud je zřízena kyvadlová doprava na sedlo. Areál Červenohorské sedlo je významným střediskem sjezdového lyžování na hranici Moravy a Slezska. Je zde celkem sedm vleků a čtyři sjezdovky, které



zájezdní hostinec, dnes je zde hotel (přímo jím prochází zemská hranice Moravy a Slezska), restaurace a několik chat poskytujících ubytování v apartmánech.

[3] – Červená hora – Červená hora, 1333 m n. m., je vrchol v Keprnické hornatině části pohoří

Hrubého Jeseníku. Leží na turistické trase z Červenohorského sedla přes Vozku, Keprník a Šerák do sedla Ramzová. Pod vrcholem je pramen Vřesová studánka, dříve zde stála kaplička Panny Marie sedmibolestné a turistická chata. Na vrcholu je malá hola a skalní výchozy s bohatou květenou. Východní svahy hory se nacházejí v Přírodní rezervaci Sněžná kotlina. Strmé svahy kotliny pokrývají smrčiny, v nejvyšších místech byla vysázena nepůvodní kleč. Většina území je obtížně přístupná, vyskytují se zde chráněné a vzácné rostliny. V kotlině se v zimě ukládá množství sněhu, časté jsou menší (někdy větší) laviny, které tvarují terén strží.



[4] – Vozka – Vozka je hora v Česku. S nadmořskou výškou 1377 m n. m. jde o osmý nejvyšší vrchol Hrubého Jeseníku a druhý nejvyšší v Keprnické hornatině. Převládajícími horninami jsou ruly a svory. Turisticky i přírodně zajímavé jsou 7 m vysoké svorové svědecké skály na vrcholu, ve kterých se nacházejí hojně vyrostlice minerálu staurolitu. Vozka je součástí CHKO Jeseníky a NPR Šerák-Keprník. Vrchol Vozky je pokryt řídkou smrčinou, ve výškách 1310–1340 m se nachází rašeliniště. Z vrcholových skal je kruhový rozhled po celém Hrubém Jeseníku, při dobré viditelnosti lze zahlédnout i Krkonoše, Beskydy nebo Tatry.



[5] – Keprník – Keprník je hora v České republice, s výškou 1423 m n. m. je čtvrtým nejvyšším vrcholem Hrubého Jeseníku, nejvyšší v Keprnické hornatině. Keprník je součástí CHKO Jeseníky a národní přírodní rezervace Šerák-Keprník. Předmětem ochrany je přirozené alpské bezlesí, dále pak zejména skalní a půdní tvary - pozůstatky doby ledové, jako např. kryoplanační terasy, mrazové sruby a thufury (půdní mrazové kopečky). Pod vrcholem se nachází tzv. Vlajkové smrky a dvě rašeliniště. Přes Keprník vede hlavní jesenická hřebenovka, nejlépe přístupný je z Ramzové, Ostružné, Branné a Červenohorského

sedla. Protože je vrchol bezlesý, tvořený horskými loukami – holemi, nabízí kruhové rozhledy na celé Jeseníky a na nedaleký Králický Sněžník, za dobré viditelnosti na Krkonoše a Beskydy,

výjimečně i na Malou Fatru, Vysoké Tatry a Ještěd. Vyhlídku na vrcholu hory doplňuje od roku 1946 kruhový „směrový kámen“.

[6] – Šerák – Šerák je 1351 m vysoká hora v Hrubém Jeseníku, na historické hranici Moravy a Slezska. Spolu se sousedním Keprníkem je součástí Národní přírodní rezervace Šerák-Keprník a také širšího území CHKO Jeseníky. Šerák a jeho rozsochy tvoří severní zakončení hlavního jesenického hřebene. Na západě svahy Šeráku spadají přes Mračnou horu a sedlo Čerňava do Ramzovského sedla, které odděluje Hrubý Jeseník od Rychlebských hor, na východě do širokého údolí Bělé. Na jihu pokračuje hlavní jesenický hřeben Keprníkem a dále na Červenohorské sedlo. Na severu svahy Šeráku příkře spadají do údolí Vražedného a Ramzovského potoka. Nad Vražedným potokem se tyčí Obří skály - zdaleka viditelný útvar ze staurolytických svorů. Samotný vrchol ležící v rezervaci není zpřístupněn; vyhlídková vrstevnicová cesta ve vrcholové části spojuje horní stanici lanovky s kamennou Chatou Jiřího (1323 m), odkud pokračuje ještě k rozcestí s hlavní hřebenovkou Hrubého Jeseníku. Dřevěná chata byla zbudována roku 1888 německým turistickým spolkem a pojmenovaná podle vratslavského arcibiskupa Jiřího Koppa. Roku 1893 vyhořela, ale už 1894 byla otevřena útulna kamenná, roku 1926 byla rozšířena do současné podoby.



[7] – Ramzová – Ramzová je vesnice ležící v Olomouckém kraji, v okrese Jeseník. Je částí obce Ostružná, od které leží asi 1 km severovýchodním směrem. Nevelká vesnice Ramzová se choulí v Ramzovském sedlu, které je ve výši 760 m n. m. Vesnicí prochází historická zemská hranice Moravy a Slezska, přičemž většina zástavby leží ve Slezsku, zatímco na Moravě leží jen několik málo čísel popisných na jihu vsi. Sedlo odděluje Hrubý Jeseník a Rychlebské hory. Ve vsi najdeme pěkné ukázky německé lidové architektury a novogotickou kapli sv. Rocha postavenou roku 1897. Ramzová je jedním z nejvýše položených jesenických lyžařských

středisek. Jeho nejvyšší bod se nachází ve výšce 1351 metrů nad mořem na vrcholu Šeráku, na jehož západním svahu se prosmýkají užšími lesními průseky především lehké nebo středně náročné tratě s převýšením 500 m. Z Ramzovského sedla stoupá repasovaná expresní čtyřsedačka na Čerňavu a následně pomalá dvousedačka směrem k vrcholu Šeráku s výstupní mezistanicí pro lyžaře na Mračné (1 253 m n. m.). V dolních partiích areálu jsou kratší vleky a dvousedačková lanovka Skiarena R3, která má však samostatné jízdné. Na západní straně Ramzovského sedla jsou samostatně provozovány tři kratší vleky na jihovýchodním svahu hory Klín. Sjezdovky jsou také v nedalekém Petříkově a Ostružné.

