









Ramzová, Paprsek, Dalimilova rozhledna, Staré město

Sobota dne 7.6.2025

Sraz: Tentokrát si trochu přivstaneme, abychom byli na hlavním vlakovém nádraží alespoň 10 minut před odjezdem vlaku. tj. v šest hodin 10 minut. Vlak odjíždí v 6.22
Sejdeme se před odjezdovou tabulí.

Vlakové spojení tam


● 7.6. So, 6:22	2 hod 11 min
 Ex2 (EC 121 Valašský expres)   směr	
Púchov	
6:22	Pardubice hl.n.
7:18	Zábřeh na Moravě
odjezd bývá včas 	
 R12 (Sp 1401)  směr Jeseník	
7:31	Zábřeh na Moravě
8:33	Ramzová



Trasa č. 1: délka 19 km, stoupání 410 m, sestup -654 m

Popis trasy: <https://mapy.com/s/gugepulufe>

Vlakem přijedeme do stanice **Ramzová** po půl deváté, náš výlet zahájíme v nadmořské výšce **763 metrů** nad mořem. Dáme se vlevo a po dvaceti metrech vpravo a asi po 100 metrech narazíme na turistický rozcestník. Po pravé ruce budeme mít dětské hřiště a **červená značka E3 Hřebenovka Stezka Českem, Via Czechia – severní**. Prakticky rovně budeme pokračovat až do **Petřikova**, kde se dáme **vpravo proti toku říčky Branná**. Dojdeme na **vrch Brousek 1080m n.m.**, zde odbočíme vlevo na **zelenou k Císařské lovecké boudě** asi po 3 km. Dál po **zelené** přes **Na Bahnech, Kuncův chodník**, až k **Císařské lovecké boudě (7,7 km)** Tady změním barvu trasy na **červenou**(vpravo) k **turistické chatě Paprsek (10 km)**, kde se zastavíme na občerstvení. Po odpočinku vyrazíme na **Dalimilovu rozhlednu (13 km a 918 mn.m)**na **vrchu Větrov**. Zelená dál pokračuje pastvinami dobytka, proto se vrátíme zpět na **Větrov – sedlo** a dále po **cyklo 6207 k rozc. Pod Dalimilovou rozhlednou**. Odtud po **modré** k rozc. **Pod Starým kopcem (15,8 km)**.



Odtud **po zelené** až do železniční stanice **Staré město pod Sněžníkem**.

Trasa č.2: 16 km, převýšení +327 m , klesání -564 m

Popis trasy: Až do **Petříkova** shodná s **trasou č. 1** , zde pokračuje **po červené** k **Císařské lovecké boudě** a dále se opět **napojuje na trasu č.1**

<https://mapy.com/s/lanenekego>

Místopis:

Ramzová – nejvýše položená vlaková stanice v Jeseníkách

Nejvýše položená vlaková stanice v Jeseníkách se nachází v Ramzovském sedle. Nádraží v Ramzové leží ve výšce 760 m n. m. a bývala nejvýše položenou rychlíkovou stanicí u nás, rychlíky zde však již nestaví.

Vlaky sem přivážejí v létě denně stovky turistů a v zimě lyžařů. Jmenovaným sedlem vedla středověká obchodní stezka z Moravy do Slezska. Do vystavění novodobé silnice přes Červenohorské sedlo byla Ramzová jediným místem, kudy jste mohli ze Šumperska přejít či přejet na Jesenicko.

Železniční trať 292 Jeseník – Hanušovice **byla zprovozněna v roce 1888**. Prochází několika údolími, která zdolává v obloucích a po viaduktech. Má poměrně velké převýšení i přes 30 promile a bývá nazývána **Slezským Semmeringem**. Její muzeum najdete ve stanici Horní Lipová

Zdroj: <https://www.kudyznudy.cz/>

Horská chata Paprsek v Jeseníkách

Chatu Paprsek najdete na jednom z nejkrásnějších míst v Jeseníkách. Horský hotel Paprsek **byl postaven roku 1932** přímo "V ráji" – tak se totiž původně nazývalo místo na **rozhraní tří horských celků: Hrubého Jeseníka, Rychlebských hor a Králického Sněžníku**.

Chata Paprsek se nachází v horské oblasti Jeseníků s čistým klimatem a klidnou atmosférou. Návštěvníci zde najdou pohodlí, objekt po náročné rekonstrukci a modernizaci poskytuje vysoký standard ubytování i bohaté služby, všestranný sportovní program pro každou roční dobu a za jakéhokoli počasí – to vše uprostřed půvabné přírody. Bez zajímavosti není a ni to, že **zdrojem pitné vody je vlastní studna**.

Zdroj: <https://www.kudyznudy.cz/aktivity/chata-paprsek>

Dalimilova rozhledna

Dalimilova rozhledna stojí na kopci Větrov s nadmořskou výškou 918 metrů nad mořem u Starého Města pod Sněžníkem. Vybudována byla v letech 2019 až 2021 jakožto věrná replika zaniklé rozhledny na Králickém Sněžníku. Nyní patří mezi nejzajímavější místa, která lze hlavně v letní v turistické sezoně navštívit v česko-polském pohraničí. Vstupné je jednotné 120,- Kč, neposkytují se zde žádné slevy.

Nabízí výhledy na Staroměstsko a okolní **masivy Rychlebských hor, Hrubého Jeseníku a Králického Sněžníku.**









Celou váhu rozhledny nese pět žulových pilířů v dolním sále spojených v kamennou klenbu. Vnitřní zatížení velké věže je rozloženo do pěti železobetonových sloupů o výšce deset metrů přenášejících váhu na klenbu horního sálu a do bočních stěn.

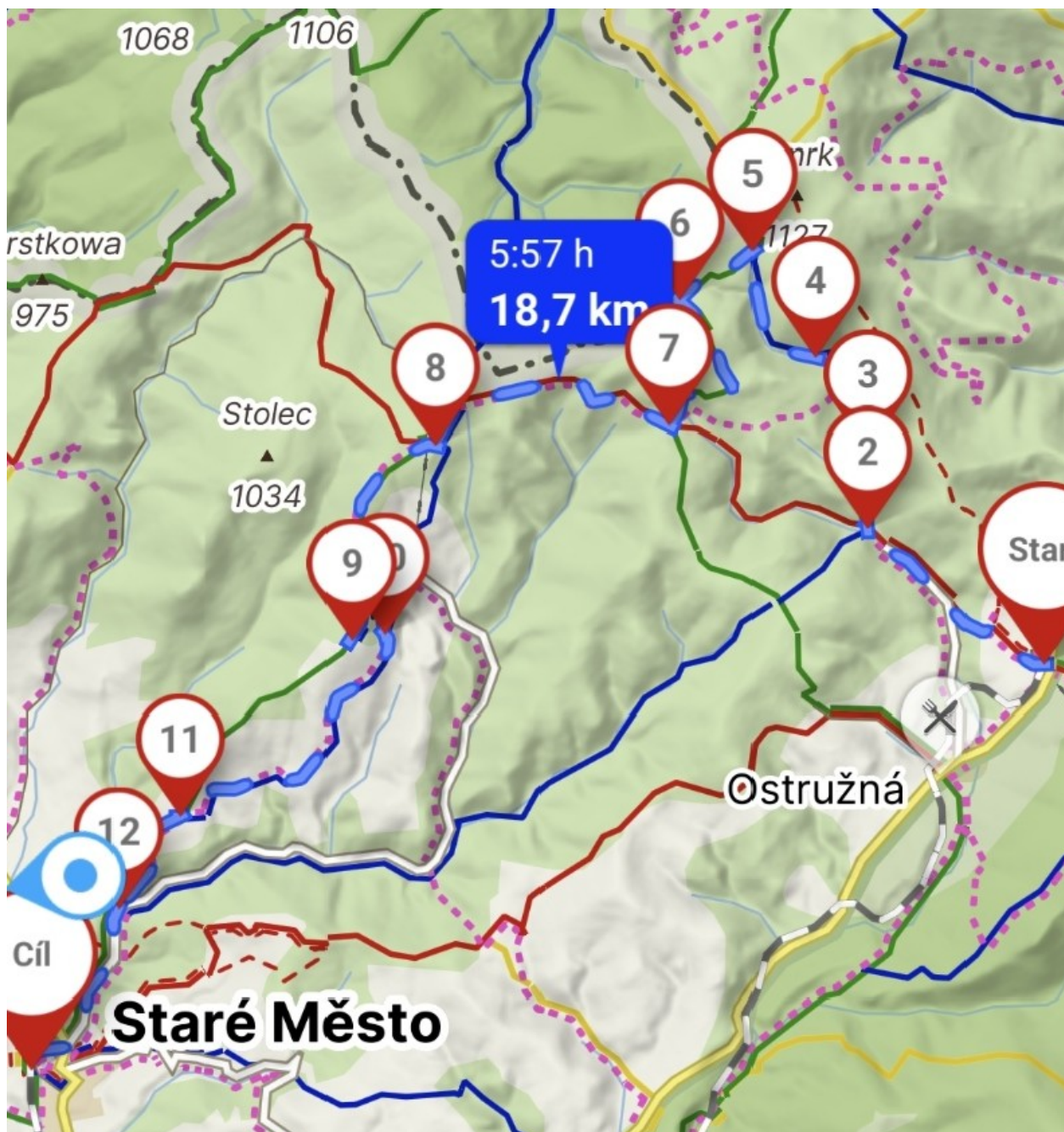
Staré město pod Sněžníkem

V České republice je **osm obcí** jménem **Staré Město**, ale jenom jediné z nich je obklopeno věncem hor jako Staré Město pod Sněžníkem. Přírozenou dominantou zdejšího kraje je 1424 metrů vysoký Králický Sněžník se svými hřebeny, které se s **nedalekými Jeseníky** mohou směle měřit jak divokou a romantickou krásou, tak strmostí svých svahů i výškou svých jednotlivých vrcholů. Rychlebské hory dosahují horou Smrk nadmořské výšky 1125 metrů a v bezprostřední blízkosti Starého Města jsou pahorky a pláně s průměrnou výškou 750 metrů. **Nejnižší kóta 465 m n. m. je v ústí řeky Krupé do řeky Moravy.** Výškové rozpětí Staroměstska je tedy značné - 959 metrů.

Staré Město pod Sněžníkem se svým okolím je hodnoceno jako nejhodnější oblast pro rekreaci v ještě **zachovalých horských podmínkách.** Bezpočet rozsáhlých volných svahů, **cesty hlubokými lesy**, pěkné přírodní scenérie, úchvatné panoráma hor, vyhlídkové skály a **údolní stezky zvou k návštěvě i pohybu milovníky přírody.** Svou ideální polohou a malebnou krásou je Staré Město přímo předurčeno k tomu, aby otvíralo tisícům rekreatantů vstup do zdejších krásných hor a lesů.

Cesta zpět


7.6. So, 15:30	1 hod 56 min	7.6. So, 17:30	1 hod 56 min
 M62 (Os 13667) ↔ směr Hanušovice		 M62 (Os 13671) ↔ směr Hanušovice	
 15:30 Staré Město p.Sněžníkem		 17:30 Staré Město p.Sněžníkem	
15:51 Hanušovice		17:51 Hanušovice	
odjezd bývá včas 🕒		odjezd bývá včas 🕒	
 R12 (Sp 1404) ↔ směr Zábřeh na Moravě		 R12 (Sp 1402) ↔ směr Zábřeh na Moravě	
16:00 Hanušovice		18:00 Hanušovice	
16:25 Zábřeh na Moravě		18:25 Zábřeh na Moravě	
odjezd bývá včas 🕒		odjezd bývá včas 🕒	
 LE 1260 Leo Express 🚫 🚿 ↔ směr Praha hl.n.		 LE 1262 Leo Express 🚫 🚿 ↔ směr Praha hl.n.	
16:34 Zábřeh na Moravě		18:34 Zábřeh na Moravě	
17:26 Pardubice hl.n.		19:26 Pardubice hl.n.	
		odjezd bývá zpožděn 🕒	
Koupit jízdenku			147 Kč



Mapa trasy

Vážení přátelé, těším se, na krásný společně prožitý den v náručí Jeseníků. Věřím, že se necháte zlákat na procházku nádhernou, místy nedotčenou krajinou. Pohoří Jeseníků vyniká především svým unikátním čistým vzduchem.

Kontakt na mě je **Ivanka Žaludová** tel. **728 327 315**
 e-mail **k.ivanka39@gmail.com**



Fotodokumentace : Ivanka Žaludová